



Sportclimbing in

# Sicily

**Sicilia - Sizilien**

San Vito lo Capo

**Sportclimbing Guide**

## Colophon / Impressum / Imprint

**Publishing house:** Vertical-Life GmbH/srl, 39042 Brixen/Bressanone, Italia

**Authors :** Manuel Senettin, Thomas Hofer

**Editorial staff:** Matthias Polig, Maria Hilber

**Layout:** Maria Hilber, Arno Dejaco

**Graphics:** Maria Hilber, Arno Dejaco, Ruth Innerkofler, Michael Trenkwalder

**Traduzione e correzione italiana:** Laura Stefani

**English translations:** Graciela Aguirre, Alexander Holzmann

**Deutsche Übersetzungen und Korrekturen:** Notburga Hilber, Maria Hilber

**Photos:** Vertical-Life: Manuel Senettin, Thomas Hofer; Daniele Arena, Archive Josef Gstöttenmayr, Wolfgang Meraner

**Print:** Athesia GmbH, Bozen / Bolzano

**Typography:** Intro

**Cover shot:** ©PatitucciPhoto

All rights reserved

Copyright© 2013 Vertical-Life GmbH/srl

Brixen/Bressanone, Otto von Guggenbergstraße 34, Tel. +39 0472 611 753, vertical-life.info

1. Edition 2013

ISBN 978-88-98495-04-7

### Informazioni importanti riguardanti la guida:

Tutte le informazioni contenute nella guida sono state frutto di una ricerca dettagliata. La redazione non si assume nessuna responsabilità per eventuali errori. L'utilizzo di questa guida avviene a proprio rischio e pericolo. La redazione non si assume alcuna responsabilità per incidenti o danni di alcun tipo. Per segnalazioni o novità rivolgersi a: Vertical-Life srl, Via Otto von Guggenberg 34, 39042 Bressanone, office@vertical-life.info

**Wichtige Informationen zum Kletterführer:** Alle Angaben in diesem Führer wurden von den Autoren sorgfältig recherchiert. Für eventuell fehlerhafte Angaben wird keine Haftung übernommen. Die Benutzung dieses Kletterführers erfolgt auf eigene Gefahr. Für Unfälle und Schäden wird keine Haftung übernommen. Für Anregungen und Neuigkeiten wendet Euch bitte an: Vertical-Life GmbH, Otto von Guggenbergstraße 34, 39042 Brixen, office@vertical-life.info

**Important information on this guide:** All information in this guide was thoroughly researched by the authors. No liability is assumed for any inaccurate indications. The use of this climbing guide is solely at your own risk. No liability can be assumed for accidents and damages. For suggestions and news please contact: Vertical-Life GmbH/srl, Otto von Guggenbergstraße 34, 39042 Brixen/Bressanone, office@vertical-life.info

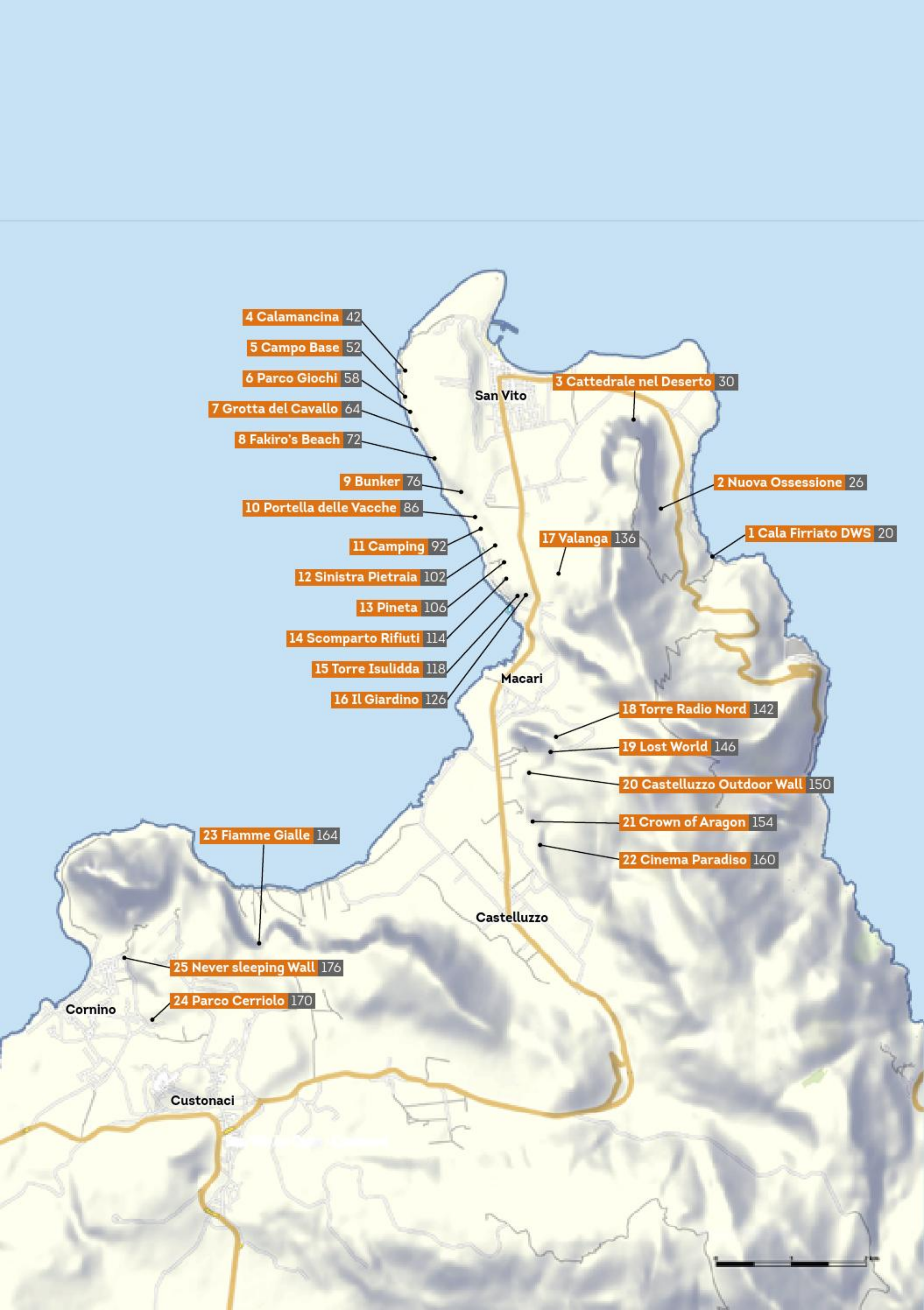
## **Introduzione / Einleitung / Introduction**

Introduzione / Vorwort / Preface	4
Legenda / Legende / Legend	12
Elenco / Übersicht / Abstract	13

1	Cala Firriato (DWS)	20
2	Nuova Ossessione	26
3	Cattedrale nel Deserto	30
	Intervista / Interview: Daniele Arena	36
4	Calamancina	42
5	Campo Base	52
6	Parco Giochi	58
7	Grotta del Cavallo	64
8	Fakiro's Beach	72
9	Bunker	76
10	Portella delle Vacche	86
11	Camping	92
12	Sinistra Pietraia	102
13	Pineta	106
14	Scomparto Rifiuti	114
15	Torre Isulidda	118
16	Il Giardino	126
	Intervista / Interview: Josef Gstöttenmayr	130
17	Valanga	136
18	Torre Radio Nord	142
19	Lost World	146
20	Castelluzzo Outdoor Wall	150
21	Crown of Aragon	154
22	Cinema Paradiso	160
23	Fiamme Gialle	164
24	Parco Cerriolo	170
25	Never Sleeping Wall	176

## **Appendice / Anhang / Appendix**

Index	182
Classics	184



4 Calamancina 42

5 Campo Base 52

6 Parco Giochi 58

7 Grotta del Cavallo 64

8 Fakiro's Beach 72

9 Bunker 76

10 Portella delle Vacche 86

11 Camping 92

12 Sinistra Pietraia 102

13 Pineta 106

14 Scomparto Rifiuti 114

15 Torre Isulidda 118

16 Il Giardino 126

23 Fiamme Gialle 164

25 Never sleeping Wall 176

24 Parco Cerriolo 170

3 Cattedrale nel Deserto 30

2 Nuova Ossessione 26

1 Cala Firriato DWS 20

17 Valanga 136

18 Torre Radio Nord 142

19 Lost World 146

20 Castelluzzo Outdoor Wall 150

21 Crown of Aragon 154

22 Cinema Paradiso 160

Cornino

Custonaci

San Vito

Macari

Castelluzzo



# Introduzione

---

■ Collocato tra le città di Palermo e Trapani, nel nord ovest della regione siciliana, San Vito è un paesino di poco meno di 5000 abitanti che a nord si apre sul mar Mediterraneo mentre a sud è protetto dal gruppo montuoso del Monte Monaco. Eletta migliore spiaggia d'Italia nel 2011, San Vito è anche una delle mete migliori per l'arrampicata sportiva in Italia ed in Europa. Innumerevoli vie che vanno dal terzo grado fino al 9a ed il tutto circondati da un mare fantastico. Una particolarità interessante della roccia di San Vito è che spesso è un misto tra calcare e marmo. Questo rende l'arrampicata molto interessante in quanto il marmo richiede molta tecnica, mentre le canne e le concrezioni regalano un'arrampicata atletica e divertente. Canne, buchi, concrezioni, placche, strapiombi, grotte, fessure, il tutto sparso su 24 falesie ed uno spot per DWS (deep water soloing) a San Vito c'è davvero di tutto e la scelta spesso diventa imbarazzante. Ci sono addirittura alcuni blocchi boulder, e se qualcuno fosse interessato può rivolgersi al YMCA San Vito Climbing House in Via Savoia per maggiori informazioni.

Nessuna delle falesie dista da San Vito più di 20 minuti di macchina e gli accessi non superano i 15 minuti di camminata. Inoltre c'è sempre l'opzione per arrampicare in ombra o al sole a seconda dei periodi e della temperatura, infatti le falesie hanno varie esposizioni il che garantisce l'arrampicata per qualsiasi periodo dell'anno (esclusa l'estate dove fa veramente troppo caldo). Ma se la giornata è veramente troppo calda basta recarsi a **Cala Firriato** dove ci sono alcune belle vie per DWS (deep water soloing) adatta particolarmente per coloro che vogliono avvicinare questa disciplina dell'arrampicata per la prima volta.

La maggior parte delle falesie si trova sulla **Sco-gliera di Salinella**, che ha tre strade di accesso (a seconda della falesia che si vuole visitare) e dista appena 3 minuti di macchina da San Vito. Le falesie di **Cala Firriato**, **Cattedrale nel Deserto** e **Nuova Ossessione** si trovano invece a est di San Vito, tra i 5 ed i 15 minuti di macchina dal paese,

adatte particolarmente alle giornate calde grazie alla loro esposizione. **Torre Radio** e **Lost World** si trovano invece sopra l'abitato di Macari con un panorama mozzafiato sulla baia sottostante. Continuando verso ovest si trovano poi le falesie "dell'entroterra,, di **Castelluzzo Outdoor**, **Crown of Aragon** e **Cinema Paradiso**, le ultime due particolarmente adatte a coloro che amano le concrezioni e gli strapiombi. Le due falesie più lontane sono quelle di **Parco Cerriolo** e **Never Sleeping Wall** a circa 20 minuti di macchina, ma assolutamente uno spettacolo. **Fiamme Gialle** invece si trova ai piedi del Monte Cofano con una bella vista sulla baia Santa Margherita e per ultima ma non meno importante c'è **Valanga**, di recente fattura con una paio di linee che meritano una visita anche perché molto fotogenica. San Vito inoltre è ideale anche per le famiglie, la base della maggior parte delle falesie è comoda ed adeguata per bambini.

Ma San Vito non è solo arrampicata, è anche mangiare bene, fare il bagno in uno dei mari più belli d'Italia, è anche storia in quanto ci sono molti siti storici e archeologici nella zona. Inoltre c'è un'enorme potenziale per sviluppare attività outdoor come il kite surf (già molto praticato nella zona) oppure mountain bike, slackline sopra l'acqua e molte altre ancora. Una meta imperdibile insomma dove mare ed arrampicata sono in perfetta sintonia.

# Vorwort

---

■ Das kleine Dorf San Vito lo Capo mit seinen nicht einmal 5000 Einwohnern liegt im Nordwesten Siziliens zwischen den Städten Palermo und Trapani. Im Norden öffnet sich der Ort zum Mittelmeer, im Süden liegt schützend das Massiv des Monte Monaco. Im Jahr 2011 war der Strand von San Vito zum schönsten Italiens gewählt worden. Ähnlich gehört San Vito auch als Kletterdestination zu den besten in Italien und Europa. Unzählige Routen vom dritten Grad bis zu 9a befinden sich direkt am Meer. Eine ganz besondere Eigenheit der Felsen um San Vito ist die Mischung aus Kalk und Marmor. Die Marmorwände erfordern Technik, während Kalk-Versinterungen athletisches und sehr abwechslungsreiches Klettern zulassen. Sinter, Löcher, Platten, Überhänge, Höhlen und Risse sind in 24 Klettergärten und einem DWS-Spot (Deep Water Soloing) in der Gegend um San Vito zu finden. Angesichts dieser Vielfalt wird die Wahl nicht selten zur Qual. Es gibt sogar einige Boulderblöcke, bei Interesse diesbezüglich einfach beim YMCA San Vito Climbing House in der Via Savoia nachfragen.

Keiner der Klettergärten liegt weiter als 20 Minuten Autofahrt von San Vito entfernt, die Zustiege sind meist in höchstens 15 Minuten zu bewältigen. Je nach Jahreszeit und Temperatur wird man den Schatten oder die Sonne vorziehen, und in San Vito hat man die Wahl: Dank der vielfältigen Ausrichtungen der Felsen kann fast das ganze Jahr über unter optimalen Bedingungen geklettert werden – außer bei wirklich tropischen Temperaturen im Sommer. Aber sogar wenn es sehr heiß ist, bleiben immer noch die DWS-Routen von **Cala Firriato**, vor allem für jene geeignet, die sich zum ersten Mal in der Disziplin des Deep Water Soloing versuchen wollen.

Der Großteil der Klettergärten liegt auf der **Scogliera di Salinella**. Von San Vito führen drei Straßen (je nachdem, zu welchem Spot man möchte) in nur etwa drei Minuten dorthin. Die Klettergärten **Cala Firriato**, **Cattedrale nel Deserto** und **Nuova Ossessione** befinden sich hingegen im Osten von San Vito, zwischen fünf und fünfzehn Fahrminuten vom Dorf entfernt. Aufgrund ihrer

Ausrichtung sind sie vor allem an heißen Tagen zu empfehlen. **Torre Radio** und **Lost World** liegen oberhalb der Ortschaft Macari, mit atemberaubendem Panoramablick über die darunter liegende Bucht. Weiter im Westen findet man die Klettergärten des Landesinneren **Castelluzzo Outdoor**, **Crown of Aragon** und **Cinema Paradiso**. Die letzten zwei bieten sich vor allem für Sinter-Liebhaber und Überhang-Spezialisten an. Am weitesten entfernt liegen **Parco Cerriolo** und **Never Sleeping Wall**. Die rund 20 Minuten Fahrzeit machen sich aber auf jeden Fall bezahlt. **Fiamme Gialle** liegt am Fuße des Monte Cofano und eröffnet einen wunderbaren Ausblick über die Bucht Santa Margherita. Last but not least: **Valanga**, ein erst kürzlich entstandener Klettergarten mit einigen sehr lohnenden Routen und äußerst fotogener Umgebung.

Für Familien ist San Vito ein ideales Ziel. Die meisten Klettergärten haben einen komfortablen Wandfuß mit ausreichend Platz für Kinder. Doch San Vito bedeutet nicht nur Klettern. Hier kann man richtig gut essen, an einem der schönsten Strände Italiens baden, historisch und archäologisch wertvolle Stätten besichtigen. Es herrschen beste Voraussetzungen für die Ausübung verschiedenster Outdoor-Aktivitäten: Kite-Surfen, sehr beliebt in der Gegend, Mountain Biken, Waterlining (Slacklining über dem Wasser) und vieles mehr. Ein nicht zu verpassendes Reiseziel also, an dem sich ein Aufenthalt am Meer mit dem Klettern bestens vereinen lässt.

## Anfahrt nach San Vito

San Vito ist über die Flughäfen Trapani und Palermo zu erreichen. Von dort aus fahren regelmäßig Busse nach San Vito, mehrere Gesellschaften bieten Leihautos an. Ein Flug von Bergamo nach Trapani dauert etwa eine Stunde und Viertel.

Alternativ dazu kann man von verschiedenen italienischen Hafenstädten eine Fähre nehmen. In etwa 20 Stunden kommt man von Genua nach Palermo.

Als sehr beliebtes Urlaubsziel ist San Vito nicht schwer zu finden. Vom Flughafen Birgi (Trapani) die Autobahn A29 nehmen und bei der Ausfahrt Trapani abfahren. Anschließend Richtung Alcamo / Trapani. Danach den Beschilderungen nach Custonaci und dann nach San Vito lo Capo folgen. Vom Flughafen Palermo auf die A29 Richtung Trapani fahren und die Abfahrt Castellamare del Golfo nehmen. Von hier bis nach San Vito lo Capo fahren.

## Essen, trinken und schlafen

Eine Unterkunft zu finden ist in San Vito nicht schwierig, das Angebot ist groß. Von Hotels über Ferienwohnungen bis hin zu Campingplätzen gibt es verschiedenste Möglichkeiten, alle nur wenige Minuten von den Klettergärten entfernt. Der Camping „El Bahira“ befindet sich zum Beispiel genau am Fuße des Sektors Camping an der Scogliera di Salinella, man hat sozusagen die Routen direkt bei der Hand. Der Campingplatz „La Pineta“ liegt etwas östlich von San Vito, an einem ruhigen Ort am Fuße des Monte Monaco. Es gibt eine breite Auswahl an Restaurants und Bars. Die meisten davon befinden sich entlang der Küste oder auf der Hauptstraße, die quer durch San Vito verläuft. Auf keinen Fall sollte man sich einen der leckeren Fischsteller entgehen lassen. In vielen Geschäften kann man unter anderem Orts-typische Produkte kaufen.

Um andere Kletterer zu treffen und sich über Neuigkeiten, Routen und vieles mehr auszutauschen, sucht man am besten das YMCA San Vito Climbing House auf, das sich in der Via Savoia (direkt vor einer Tankstelle) befindet. Genau darunter gibt es übrigens einen Klettershop.



# Preface

---

■ The small town of San Vito, with not even 5000 inhabitants, lies in the Northwest of Sicily between the cities of Palermo and Trapani. To the north, the town gives way to the Mediterranean Sea, in the south, it is bordered by the massif of Monte Monaco. In 2011, the beach of San Vito was voted the most beautiful of Italy. Parallel to this, San Vito is also one of the best climbing destinations of Italy and Europe. Countless routes from the 3a to 9a are located directly next to sea. A special characteristic of the rocks around San Vito is the mix of limestone and marble. Climbing on marble requires technique, while the limestone tufas offer very athletic and varied climbing. Tufas, holes, slabs, overhangs, caves and cracks are available in 24 crags and one DWS-Spot (Deep Water Soloing) near San Vito. In the presence of so many options, deciding becomes a burden sometimes. There are even a few boulders; in case of interest one can inquire at the YMCA San Vito Climbing House in the Via Savoia.

None of the crags is further than 20 minutes driving away from San Vito and the approaches are not longer than 15 minutes. Depending on the season and the temperature, it is best to climb in the sun or in the shade; in San Vito you have the choice: due to the variety of orientation of the crags it is possible to climb year round in optimal conditions (except during truly tropical temperatures during the summer). Even when it is really hot, Deep Water Soloing at **Cala Firriato** still is an option. The routes are especially suited for those trying this discipline for the first time.

The majority of the crags are situated on the **Scogliera di Salinella**. From San Vito there are three roads (depending on the crag to visit) leading there in about 3 minutes. The crags **Cala Firrato**, **Cattedrale nel Deserto** and **Nuova Ossessione** are located to the east of San Vito between five and 15 minutes driving time. Due to their orientation, they can be recommended especially for hot days. **Torre Radio** and **Lost World**, on the other hand, are located above the town of

Macari, offering breathtaking panoramic views of the bay lying below. Further to the west and inland there are the crags **Castelluzzo Outdoor**, **Crown of Aragon** and **Cinema Paradiso**. The last two will satisfy tufa and overhang lovers. **Parco Cerriolo** and **Never Sleeping Wall** are the most distant, taking a 20 minutes' drive, which is well worth it, though. **Fiamme Gialle** lies at the base of Monte Cofano and offers a wonderful view over the bay Santa Margherita. Last but not least: **Valanga**, a recently bolted crag with a few very rewarding routes and really photogenic surroundings.

San Vito is also an ideal destination for families. Most of the crags offer comfortable wall bases with sufficient room for children.

However, San Vito doesn't just mean climbing. Here you can really eat well, swim at one of Italy's most beautiful beaches, visit historical and archaeological valuable sites. It offers such perfect conditions for the pursuit of different outdoor activities: kite surfing, very popular in the area, mountain biking, waterlining (slacklining above the water) and much more. A destination that should not be missed, where a stay by the sea can be perfectly combined with climbing.



# Elenco Übersicht Abstract

1 Cala Firriato (DWS) ★★★★★ 20



1min

|J|F|M|A|M|J|J|A|S|O|N|D|

N° 12 

3	4	5a	5b	5c	6a	6b	6c	7a	7b	7c	8a	8b	8c	9a
0	0	0	1	1	1	2	1	1	1	0	0	0	0	0

2 Nuova Ossessione ★★★★★ 26



20min

|J|F|M|A|M|J|J|A|S|O|N|D|

N° 28 

3	4	5a	5b	5c	6a	6b	6c	7a	7b	7c	8a	8b	8c	9a
0	0	0	0	1	1	3	6	1	2	5	2	2	0	0

3 Cattedrale nel Deserto ★★★★★ 30



15min

|J|F|M|A|M|J|J|A|S|O|N|D|

N° 54 

3	4	5a	5b	5c	6a	6b	6c	7a	7b	7c	8a	8b	8c	9a
0	0	0	0	2	6	6	7	5	7	3	5	4	2	2

4 Calamancina ★★★★★ 42



3min

|J|F|M|A|M|J|J|A|S|O|N|D|

N° 62 

3	4	5a	5b	5c	6a	6b	6c	7a	7b	7c	8a	8b	8c	9a
0	6	6	0	3	1	0	1	6	5	6	2	1	0	3

5 Campo Base ★★★★★ 52



5min

|J|F|M|A|M|J|J|A|S|O|N|D|

N° 39 

3	4	5a	5b	5c	6a	6b	6c	7a	7b	7c	8a	8b	8c	9a
0	0	0	3	0	5	0	3	4	5	2	3	1	0	1

6 Parco Giochi ★★★★★ 58



10min

|J|F|M|A|M|J|J|A|S|O|N|D|

N° 8 

3	4	5a	5b	5c	6a	6b	6c	7a	7b	7c	8a	8b	8c	9a
0	0	0	0	0	0	1	0	0	0	3	1	1	1	0

7 Grotta del Cavallo ★★★★★ 64



15min

|J|F|M|A|M|J|J|A|S|O|N|D|

N° 34 

3	4	5a	5b	5c	6a	6b	6c	7a	7b	7c	8a	8b	8c	9a
0	0	0	2	0	0	0	1	1	1	4	2	3	0	2

## 24 Parco Cerriolo ★★★★★

170



2-5min

J | F | M | A | M | J | J | A | S | O | N | D

N° 39 

3	4	5a	5b	5c	6a	6b	6c	7a	7b	7c	8a	8b	8c	9a										
0	0	0	0	0	3	3	2	7	1	0	2	1	2	1	3	4	0	2	0	2	0	0	1	0

## 25 Never Sleeping Wall ★★★★★

176



2min

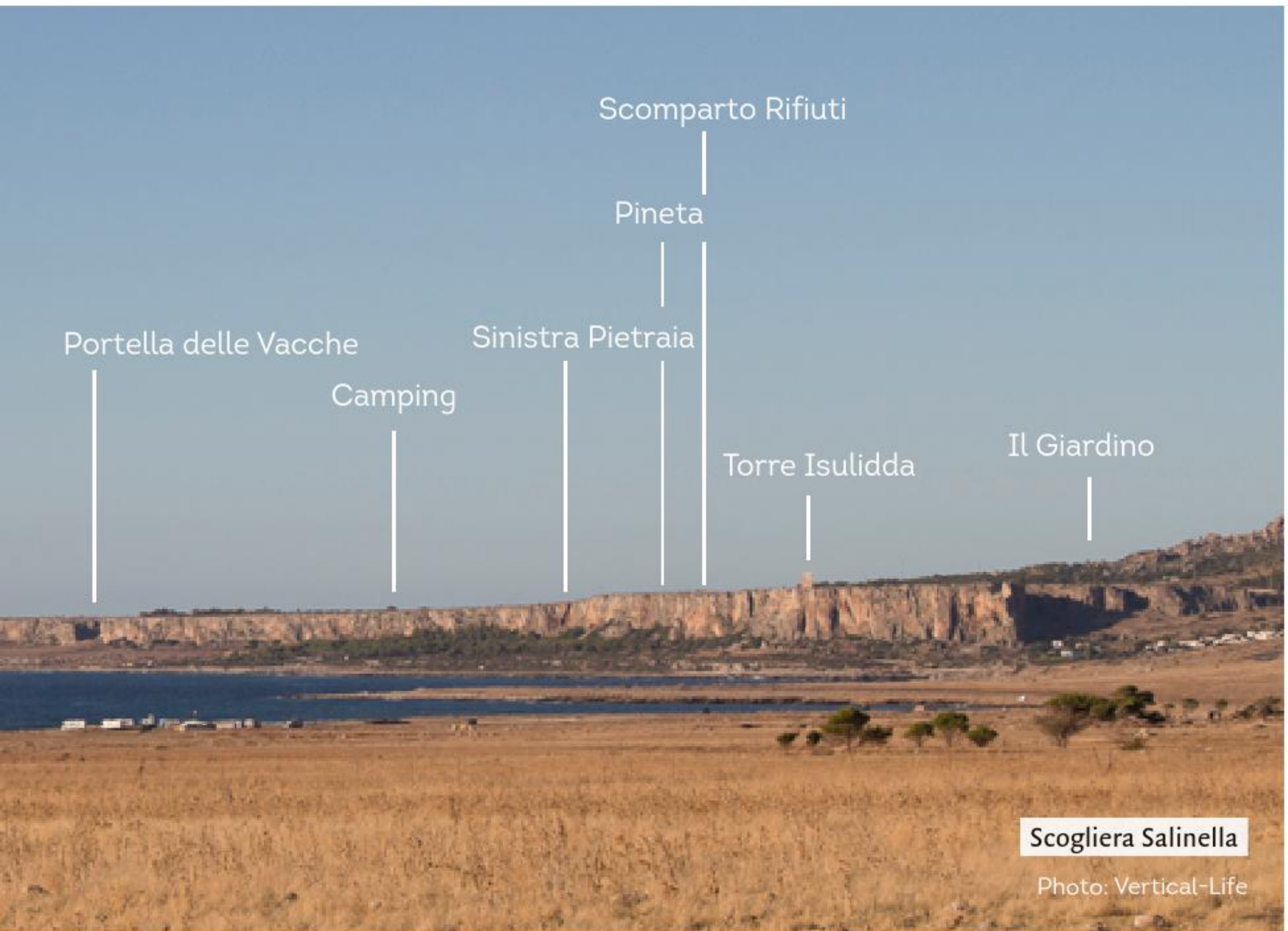
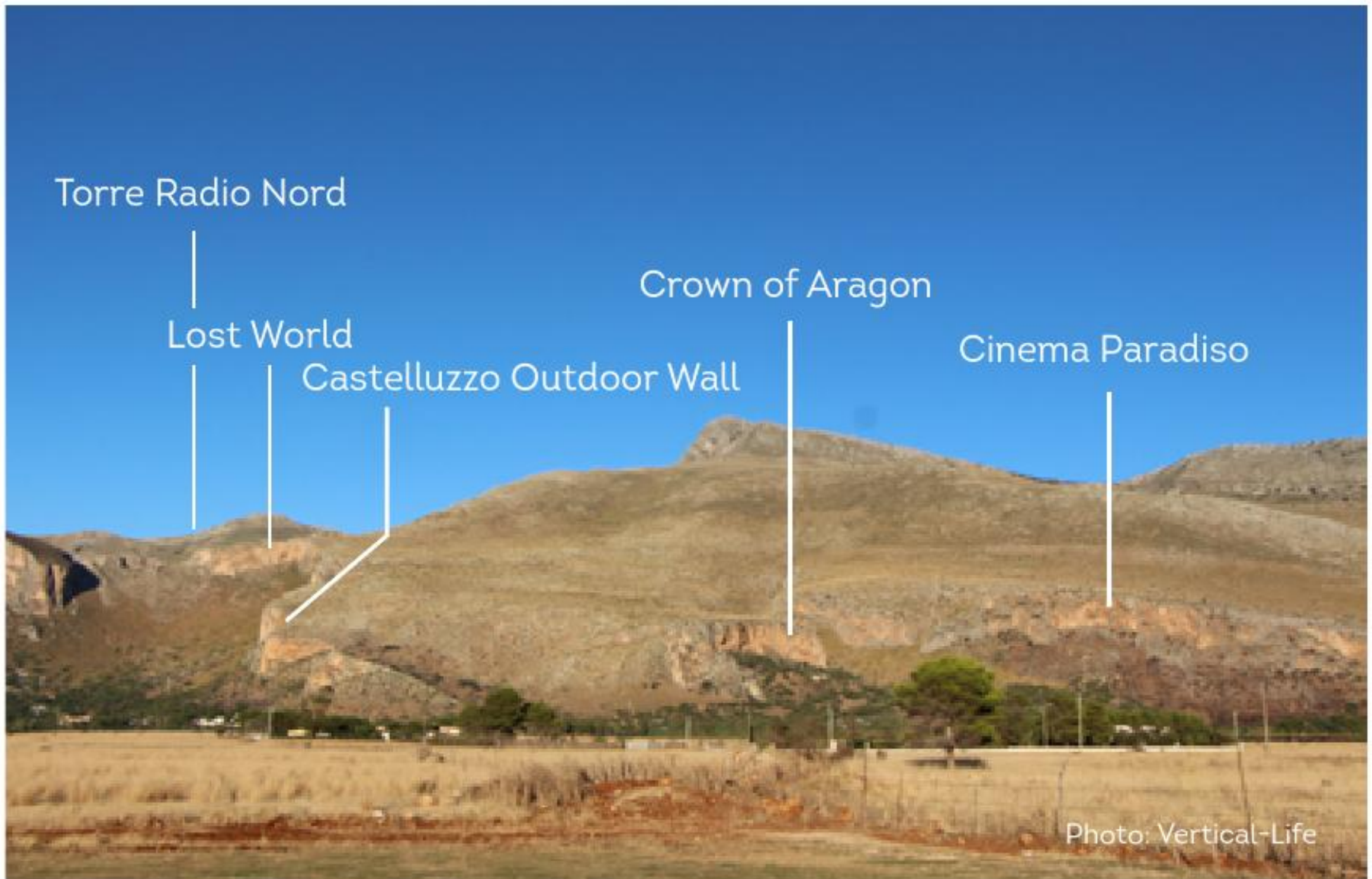
J | F | M | A | M | J | J | A | S | O | N | D

N° 19 

3	4	5a	5b	5c	6a	6b	6c	7a	7b	7c	8a	8b	8c	9a										
0	0	0	1	0	1	1	1	2	2	2	1	2	1	1	1	1	2	0	0	0	0	0	0	0

**Bibliography:** Massimo Cappuccio, Giuseppe Gallo, "Di Roccia di Sole, Arrampicate in Sicilia", Edizione Versante Sud 2012; Karsten Oelze, Harald Röker, "Sicily-Rock", Gebro Verlag, 2nd edition 2012; [www.8a.nu](http://www.8a.nu); [www.planetmountain.it](http://www.planetmountain.it); [www.climbook.com](http://www.climbook.com); [www.sanvitoclimbing.com](http://www.sanvitoclimbing.com); [www.castelluzzoutdoor.it](http://www.castelluzzoutdoor.it);





# 4 Calamancina

## ★★★★★ Scogliera Salinella



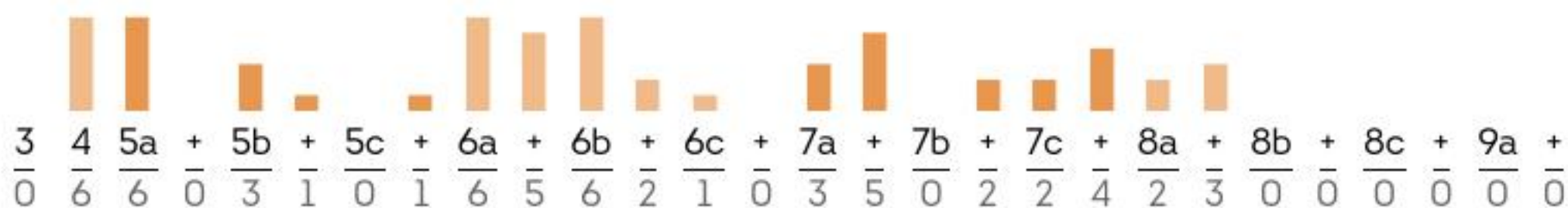
■ Questa falesia prende il nome dalla baia su cui si affaccia. È suddivisa in 4 settori ed è una delle falesie più amate della Scogliera di Salinella. Il settore più bello è il settore D (Grotta) dove tra le molte vie ci sono anche delle classiche come “Chr.Is.To., (8a) e “Banana Biologica., (7 a+) su roccia rossa e bianca di singolare bellezza. La falesia è molto tranquilla e si adatta sia ai principianti che ad arrampicatori più esperti, ma anche alle famiglie.

**Come arrivare:** Dal centro di San Vito proseguire dapprima in direzione porto, poi svoltare in Via Calamancina. Oltrepassare il cimitero e seguire la discesa. Circa 200 metri dopo il cimitero in una curva verso sinistra imboccare una stradina sterrata verso destra. Proseguire per non più di 20 metri e scendere verso il mare passando tra i muretti di sassi per poi svoltare a sinistra e proseguire verso il mare. Il primo parcheggio si trova davanti alla prima imponente parete di roccia. La strada è molto sassosa e non adatta ad ogni tipo di macchina, quindi prestare attenzione per raggiungere il secondo parcheggio. Quest'ultimo si trova proprio di fronte alla falesia vicino ad una piccola baia.

**Accesso:** Di fronte al secondo parcheggio nella baia si trova il settore C. I settori A e B si trovano a sinistra della baia. Il settore D (Grotta) si trova invece a destra del settore C.



N°  
62



JAN | FEB | MAR | APR | MAY | JUNE | JULY | AUG | SEPT | OCT | NOV | DEC

■ Benannt wurde dieser Klettergarten nach der kleinen Bucht, welche sich direkt unter dem Klettergarten befindet. Eingeteilt in vier Sektoren, zählt er zu den beliebtesten auf der Scogliera di Salinella. Der lohnendste Sektor ist der Sektor D (Grotta) an dem sich mehrere Klassiker wie „Chr.Is.To“ (8a) oder „Banana Biologica“ (7a+) an einer einzigartigen, roten und weißen Felswand befinden. Insgesamt ein gemütlicher Klettergarten, welcher sich für Anfänger, ambitionierte Kletterer und für Familien eignet.

**Anfahrt:** Im Ortszenrum von San Vito zuerst Richtung Hafen fahren und dann links auf die Via Calamancina abzweigen. Bei einem Friedhof vorbei und der Straße abwärts folgen. In einer Linkskurve ca. 200 Meter nach dem Friedhof rechts auf eine unbefestigte Straße abzweigen. 20 Meter später zwischen Steinmauern wieder links Richtung Meer. Der erste Parkplatz befindet sich etwas vor der ersten markanten Felswand. Die Straße ist sehr steinig und nicht für jedes Fahrzeug geeignet, für den zweiten Parkplatz ist also Vorsicht geboten. Dieser liegt genau bei einer kleinen Bucht gegenüber des Klettergartens.

**Zustieg:** Gegenüber vom zweiten Parkplatz in der Bucht liegt der Sektor C. Die Sektoren A und B befinden sich links der Bucht. Der Sektor D (Grotta) liegt rechts von Sektor C.

■ This climbing crag was named after a small bay, which is located directly under the climbing crag. Divided into four sectors, it is one of the most popular on the Scogliera di Salinella. The most rewarding sector is sector D (Grotta), which hosts several classics such as “Cristo” (8a) or “Banana Biologica” (7a+) on a unique, red and white rock wall. Overall, it is a pleasant climbing crag, which is suitable for beginners, ambitious climbers and families.

**Arrival:** In the center of San Vito first drive towards the harbor and then turn left onto via Calamancina. Pass a cemetery and continue following the road downwards. In a left curve, approximately 200 meters after the cemetery, turn right onto an unfortified road. Only 20 meters after go left in the direction of the sea. The first parking lot is located before the first prominent rock wall. As the road is very rocky and not suitable for all vehicles, cautious driving is recommended to reach the second parking lot. It is located near a small bay right across from the crag.

**Approach:** Across from the second parking lot in the bay is sector C. Sectors A and B are on the left of the bay. Sector D (Grotta) is to the right of sector C.



Thomas Hofer, Calamancina

Photo: Vertical-Life



## Sector: D - Grotta (2)

Route	Grade	Meters
10 Chr.Is.To	8a	20
11 Mal di schiena	7b+	25
12 Mal di schiena natural	7c+	25
13 Banana biologica	7a+	22
14 Red necks	6b	25
15 Coast to coast	7a+	24
16 Figlia di nessuno	7b+	25

Route	Grade	Meters
17 Toyo 17	6c	25
18 Just a moment	8a+	26
19 N.N.	Proj.	24
20 N.N. (2nd anch.)	Proj.	30
21 Cuba Jackal	Proj.	27
22 I miei primi 40 anni	7c	30



Mauro Calibani, Campo Base

Photo: Archive Daniele Arena







Fakiro's Beach

Photo: Vertical-Life

# 11 Camping

## Scogliera Salinella



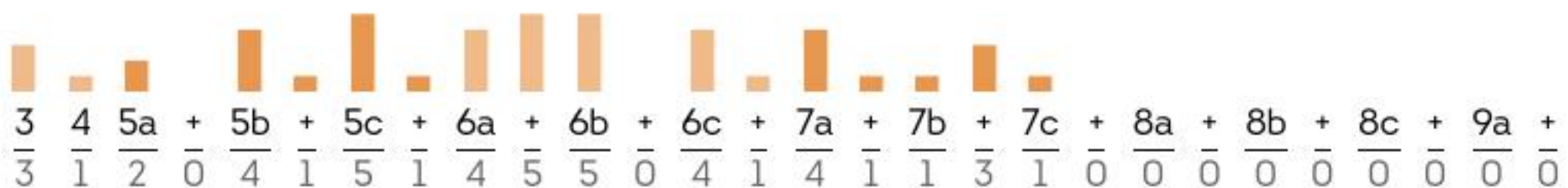
■ Grazie alla sua posizione proprio sopra al camping questa è una meta molto amata soprattutto dai campeggiatori. L'intera falesia è opera dei fratelli e instancabili chiodatori Scott e Jim Titt. Le vie sono un po sparse, ma facili da trovare. È adatta ai principianti, visto che le vie sono molto belle, su una roccia ben appigliata e tutte con difficoltà piuttosto facili.

**Come arrivare:** Dal centro di San Vito in direzione Trapani / Castelluzzo. Proseguire per la strada leggermente in salita, oltrepassare una piccola cappella sulla destra della strada finché la strada scende nuovamente verso la costa. Poco dopo aver passato il punto panoramico sul mare e sul Monte Cofano, svoltare a destra e seguire la strada che porta al campeggio. Poco prima del campeggio c'è la possibilità di parcheggiare sia sulla destra che sulla sinistra della strada.

**Accesso:** Per raggiungere la falesia entrare nel campeggio. Vicino alla reception ci sono dei cartelli che indicano la falesia "Camping,, (anche chiamata "El Bahira"). Da qui in tre minuti si raggiunge la parete.



N°  
46



JAN | FEB | MAR | APR | MAY | JUNE | JULY | AUG | SEPT | OCT | NOV | DEC

■ Durch seine Lage direkt oberhalb des Campingplatzes ist dieser Kletterspot natürlich vor allem bei den Camping-Gästen beliebt. Der gesamte Klettergarten ist das Werk der Brüder und unermüdlichen Erschließer Scott und Jim Titt. Die Routen liegen etwas verstreut, sind aber leicht zu finden. Besonders empfehlenswert für Anfänger, da die Routen sehr schöne Kletterei an äußerst griffigem Fels versprechen und sich im leichteren Schwierigkeitsgrad bewegen.

**Anfahrt:** Im Ortszentrum von San Vito Richtung Trapani / Castelluzzo fahren. Der leicht ansteigenden Straße folgen, an einer kleinen Kapelle am rechten Straßenrand vorbei und weiter fahren, bis die Straße wieder abwärts Richtung Küste verläuft. Kurz nachdem man einen Aussichtspunkt auf das Meer und den Monte Cofano passiert hat, scharf rechts abzweigen und der Straße Richtung Campingplatz folgen. Etwas vor dem Campingplatz befinden sich auf der rechten und linken Seite mehrere Parkmöglichkeiten.

**Zustieg:** Um zum Klettergarten zu gelangen, in den Campingplatz eintreten. Gleich neben der Rezeption weisen Hinweisschilder auf den Klettergarten Camping (auch „El Bahira“ genannt) hin. In nur drei Minuten erreicht man den Fels.


■ Due to its location directly above the campsite, this climbing spot is of course popular with camping guests. The entire climbing crag is the work of the brothers and tireless developers Scott and Jim Titt. The routes are a bit scattered, but easy to find. This crag is highly recommended for beginners because the routes promise very nice climbing on exceptionally grippy rock and are mostly in the easier grades.

**Arrival:** In the center of San Vito drive towards Trapani / Castelluzzo. Follow the gently rising road, passing up a chapel on the right side and continue until the road starts going down again towards the coast. Shortly after a view point of the sea and Monte Cofano, take a sharp right turn and follow the road in the direction of the camping. Just before the camping, there are several possibilities to park on the left side.

**Approach:** To get to the climbing crag, enter the campsite. Next to the reception there are information signs that point to the climbing crag Camping (also called “El Bahira”). In just three minutes you will reach the rock.



Photo: Archive Gstöttenmayr



## Sector: E - Pizzeria (1)

Route	Grade	Meters
1 Pizza	3	6
2 Pasta	3	8
3 Gelati	3	8
4 Senior moment	5b+	12
5 Foot Up	5b	12

Route	Grade	Meters
6 Fränkische	5b	14
7 Destination unknown	5c	14
8 One step beyond	6a	15
9 I feel weak	7a	12



## Sector: E - Pizzeria (2)

Route	Grade	Meters
10 Spider	5c	15
11 Butterfly	5c	15
12 Giant	5b	12
13 Bee	5a	12
14 Wasp	5c	20



**Bigna Buchli, Crown of Aragon**

Photo: Vertical-Life



# Index

---

## Alphabetical order

<b>B</b>			<b>L</b>		
9	Bunker	76	19	Lost World	146
<b>C</b>			<b>N</b>		
1	Cala Firriato (DWS)	20	25	Never Sleeping Wall	176
4	Calamancina	42	2	Nuova Ossessione	26
11	Camping	92	<b>P</b>		
5	Campo Base	52	24	Parco Cerriolo	170
20	Castelluzzo Outdoor Wall	150	6	Parco Giochi	58
3	Cattedrale nel Deserto	30	13	Pineta	106
22	Cinema Paradiso	160	10	Portella delle Vacche	86
21	Crown of Aragon	154	<b>S</b>		
<b>F</b>			14	Scomparto Rifiuti	114
8	Fakiro's Beach	72	12	Sinistra Pietraia	102
23	Fiamme Gialle	164	<b>T</b>		
<b>G</b>			15	Torre Isulidda	118
16	Il Giardino	126	18	Torre Radio Nord	142
7	Grotta del Cavallo	64	<b>V</b>		
<b>I</b>			17	Valanga	136
16	Il Giardino	126			

---

## Beauty

★★★★★			★★★★☆		
4	Calamancina	42	1	Cala Firriato (DWS)	20
5	Campo Base	52	2	Nuova Ossessione	26
12	Sinistra Pietraia	102	3	Cattedrale nel Deserto	30
19	Lost World	146	6	Parco Giochi	58
21	Crown of Aragon	154	7	Grotta del Cavallo	64
22	Cinema Paradiso	160	9	Bunker	76
24	Parco Cerriolo	170	10	Portella delle Vacche	86
25	Never Sleeping Wall	176	11	Camping	92
★★★★☆			13	Pineta	106
8	Fakiro's Beach	72	14	Scomparto Rifiuti	114
16	Il Giardino	126	15	Torre Isulidda	118
18	Torre Radio Nord	142	17	Valanga	136
20	Castelluzzo Outdoor Wall	150	23	Fiamme Gialle	164



---

## Beginner friendly crags

1	Cala Firriato (DWS)	20	13	Pineta	106
4	Calamancina	42	14	Scomparto Rifiuti	114
9	Bunker	76	15	Torre Isulidda	118
11	Camping	92	16	Il Giardino	126

---

## Family friendly crags

1	Cala Firriato (DWS)	20	14	Scomparto Rifiuti	114
4	Calamancina	42	15	Torre Isulidda	118
5	Campo Base	52	16	Il Giardino	126
7	Grotta del Cavallo	64	17	Valanga	136
9	Bunker	76	21	Crown of Aragon	154
10	Portella delle Vacche	86	24	Parco Cerriolo	170
11	Camping	92	25	Never Sleeping Wall	176
13	Pineta	106			

---

## Rain sheltered crags

4	Calamancina	42
19	Lost World	146
21	Crown of Aragon	154
22	Cinema Paradiso	160

# Classics

---

## 5c

Route Name	Crag
Ave	Pineta
Traumpfeiler	Pineta
Spigolo	Pineta
Joyride	Pineta
Chris	Pineta
La prima volta	Valanga
Nini	Campo Base
Chiara O.	Campo Base
Roasting Meat	Sinistra Pietraia
Aus kurtz wird witzig	Scomparto Rifiuti
Dave	Scomparto Rifiuti
April Skies	Calamancina
Matter of trust	Torre Isulidda
La fessura	Torre Isulidda
Scotts Quota	Torre Isulidda
Conclusion	Camping
Easy Over	Camping
Happy Ötzis	Bunker
Für Christian	Bunker
Kaiman	Bunker

## 6a

Route Name	Crag
Stolen glory	Calamancina
Oltre Manica	Calamancina
Shirtcut	Sinistra Pietraia
Cha Cha	Sinistra Pietraia
Rumba	Sinistra Pietraia
White Slab	Sinistra Pietraia
Sole mio	Torre Isulidda
Tower Pillar	Torre Isulidda
Red Bull	Torre Isulidda
Last orders	Camping
Red planet	Camping
Leguan	Bunker
Cimitero delle lumache	Campo Base
Mannara	Campo Base
Ypsilon	Parco Giochi
Nr. 7	Cala Firriato
Happy	Pineta
Bella Italia	Pineta
Via Gogna	Pineta
A destra e a sinistra	Pineta

## 7b+

Route Name	Crag
Walk the line	Crown of Aragon
Truffatore	Crown of Aragon
Don't be a-fred	Crown of Aragon
Falso in bilancia	Crown of Aragon
Mal di schiena	Calamancina
Figlia di nessuno	Calamancina
Feistus reglettas	Parco Cerriolo
Black snake	Sinistra Petraia
Moonbootica	Sinistra Petraia
Zoichn reissn oidnschmeissn	Lost World
Transmaghreb	Cattedrale nel Deserto
Blowin' in the wind	Cattedrale nel Deserto
Queen Line	Cinema Paradiso
Beatbox	Camping
I due storditi	Nuova Ossessione
Crusader	Campo Base
Buco di fix	Grotta del Cavallo
Balu, Yoghi e Bubu	Grotta del Cavallo
Atze	Fakiro's Beach
Cosa dice il mulo alla vacca	Portella delle Vacche

## 7c+

Route Name	Crag
Red Alert	Sinistra Pietraia
Soundgarden	Pineta
The Wish	Pineta
Lo chiamavano Trinità	Pineta
Spacelab	Campo Base
W Massimo Tartaglia	Campo Base
Junior	Cinema Paradiso
The eye	Crown of Aragon
Megadave	Crown of Aragon
Mega Dave	Crown of Aragon
Mpacchiapecura	Grotta del Cavallo
No bulls no shit	Grotta del Cavallo
Ziggs	Parco Cerriolo
Superman	Never Sleeping Wall
40 out 80 in	Calamancina
Mal di schiena naturale	Calamancina
Super Santos	Calamancina

## 7c

Route Name	Crag
Pipeline	Sinistra Pietraia
Stargate	Torre Isulidda
Too scared for trad	Torre Isulidda
Horst'l Vibes	Pineta
L'uomo delle caverne	Pineta
Ietta sangu	Pineta
Long white night	Never Sleeping Wall
Sopravvissuto	Campo Base
Il mio ennesimo compleanno	Campo Base
Nella Bolla	Parco Cerriolo
Signor Ratto	Parco Cerriolo
Bambus	Parco Cerriolo
In vinum veritas	Lost World
Tube friend	Grotta del Cavallo
Mosquito	Grotta del Cavallo
Cardinale Moratoria	Crown of Aragon
U.S.A e getta	Crown of Aragon
Cardo mannaro	Parco Giochi

## 8a

Route Name	Crag
Chr.Is.To	Calamancina
Pocahonta's loveline	Sinistra Pietraia
Schattenlinie	Pineta
Teamwork	Campo Base
Penelope	Fiamme Gialle
Me gustas tu	Lost World
Stabilo Dave left	Lost World
Evil lurks behind...	Never Sleeping Wall
Il ragazzo é proprio stupido	Campo Base



ISBN 978-88-98495-04-7



9 788898 495047 >

€ 24,90 | CHF 36,90

 **Black Diamond®**

Jonathan Thesenga  
Global Sports Marketing Manager  
Orient (7b), Ala Dag Mountains, Turkey  
Photographer: Andrew Burr